GAMEZ
MORON

N
O E
S

MIR

BERLANGA

P.a.62
7.93

LÍMITE DEL ÁMBITO DEL PERI SEGÚN LEVANTAMIENTO TOPOGRÁFICO
SUPERFICIE 80.002,46 m²

CENTRO DE TRANSFORMACIÓN Y MOTORES. ALJIBE

CLUB DE TROPA

ANTIGUAS DUCHAS TROPA. AUTOESCUELA

CAPILLA. ANTIGUA CANTINA DE TROPA. PELUQUERÍA

EDIFICIO DE TRANSMISIONES. EXTENSIÓN CULTURAL

CUADRO DE BOMBAS

ARCHIVO. FURRIELERÍA. TALLERES

COMEDOR DE TROPA

DEPÓSITO

APARCAMIENTOS SUBOFICIALES

COCHERA

CALDERA ALJIBE

CAFETERÍA

EDIFICIO DE OFICINAS Y RESIDENCIA

CONSTRUCCIÓN DEPÓSITOS EN OBRAS ALJIBE

CENTRO DE DÍA

CAFETERÍA TROPA Y MANDOS. PELUQUERÍA

EDIFICIO MANDOS

PUERTA DE ACCESO. ALMACÉN AUXILIAR.

APARCAMIENTOS OFICIALES

CUERPO DE GUARDIA

BOTIQUÍN. OFICINA DE COMPRAS. TALLERES EM

VIVIENDAS OFICIALES

CUERPO DE GUARDIA SEGURIDAD

PABELLONES MILITARES

DEL

GENERAL

SALVADOR RUEDA

ALCANTARA

DE LOS HEROES DE

CALLE

CALLE

32,02
32,89
23,18
145,56
11,96
24,74
248,31
13,63

LEYENDA

	LÍMITE DEL ÁMBITO DEL PERI
	BASES DE REPLANTEO
	REPLANTEO LÍMITE
	EDIFICIOS
	ZONAS VERDES
	COBERTIZO
	MUROS
	BORDILLOS
	JARDINERAS
	ESCALERAS
	INSTALACIONES DEPORTIVAS
	SERVICIOS EXISTENTES
	ÁRBOLES ESTIMADOS EN EL ÁMBITO DE ACTUACIÓN
	EDIFICIOS EN RUINAS
	PILARES

SISTEMA DE REFERENCIA **ETRS-89**
SISTEMA DE PROYECCIÓN **UTM-HUSO 30 (ELIPSOIDE GRS 80)**

Replanteo Límite

Nº punto	Abscisa	Ordenada
68	505897,06	3903465,86
69	505908,44	3903468,42
70	505919,59	3903470,99
71	505932,70	3903474,09
72	505953,26	3903478,82
73	505972,54	3903483,13
74	505977,62	3903484,27
75	505996,48	3903488,49
76	506001,02	3903489,55
77	506003,99	3903490,21
78	506012,43	3903492,08
79	506024,84	3903495,05
80	506055,55	3903502,09
81	506067,82	3903504,93
82	506075,81	3903510,52
83	506076,16	3903510,01
84	506079,47	3903512,26
85	506061,86	3903538,28
86	506040,11	3903570,23
87	506033,86	3903579,43
88	506030,67	3903584,03

Replanteo Límite

Nº punto	Abscisa	Ordenada
89	506028,44	3903587,33
90	506025,22	3903592,05
91	506022,16	3903596,58
92	506019,02	3903601,16
93	506015,94	3903605,71
94	506012,86	3903610,26
95	506009,75	3903614,82
96	506006,69	3903619,38
97	506001,19	3903627,46
98	505996,97	3903633,59
99	505992,75	3903639,80
100	505991,46	3903641,73
101	505980,64	3903657,61

GOBIERNO DE ESPAÑA — MINISTERIO DE DEFENSA

SECRETARÍA DE ESTADO DEFENSA
INSTITUTO DE VIVIENDA, INFRAESTRUCTURA Y EQUIPAMIENTO DE LA DEFENSA
SUBDIRECCIÓN GENERAL TÉCNICA Y DE ENUNCIACIÓN

ING. DIRECTOR DEL PROYECTO:
ANTONIO RIBELLES CALDERÓN
ICCP DEL ESTADO

AUTORES DEL PROYECTO:
JORGE MARTÍN VIVAS—ICCP. Col. nº14014
ANGEL ASENJO DÍAZ—ARQUITECTO. Col. nº671

EMPRESA CONSULTORA:
ags estudio 7

TÍTULO DEL PROYECTO:
PLAN ESPECIAL DE REFORMA INTERIOR (PERI), CORRESPONDIENTE A LA UNIDAD DE ACTUACIÓN U.A. 44, "ACUARTELAMIENTO PRIMO DE RIVERA" DEL P.G.O.U. DE MELILLA.

EXPEDIENTE: 201800000254
FECHA: MARZO 2021
ESCALA: 1/500

DESIGNACIÓN:
PLANOS DE INFORMACIÓN.
LEVANTAMIENTO TOPOGRÁFICO.
ESCALA DETALLE 1/500

Nº PLANO: 4.3
HOJA 2 DE 2

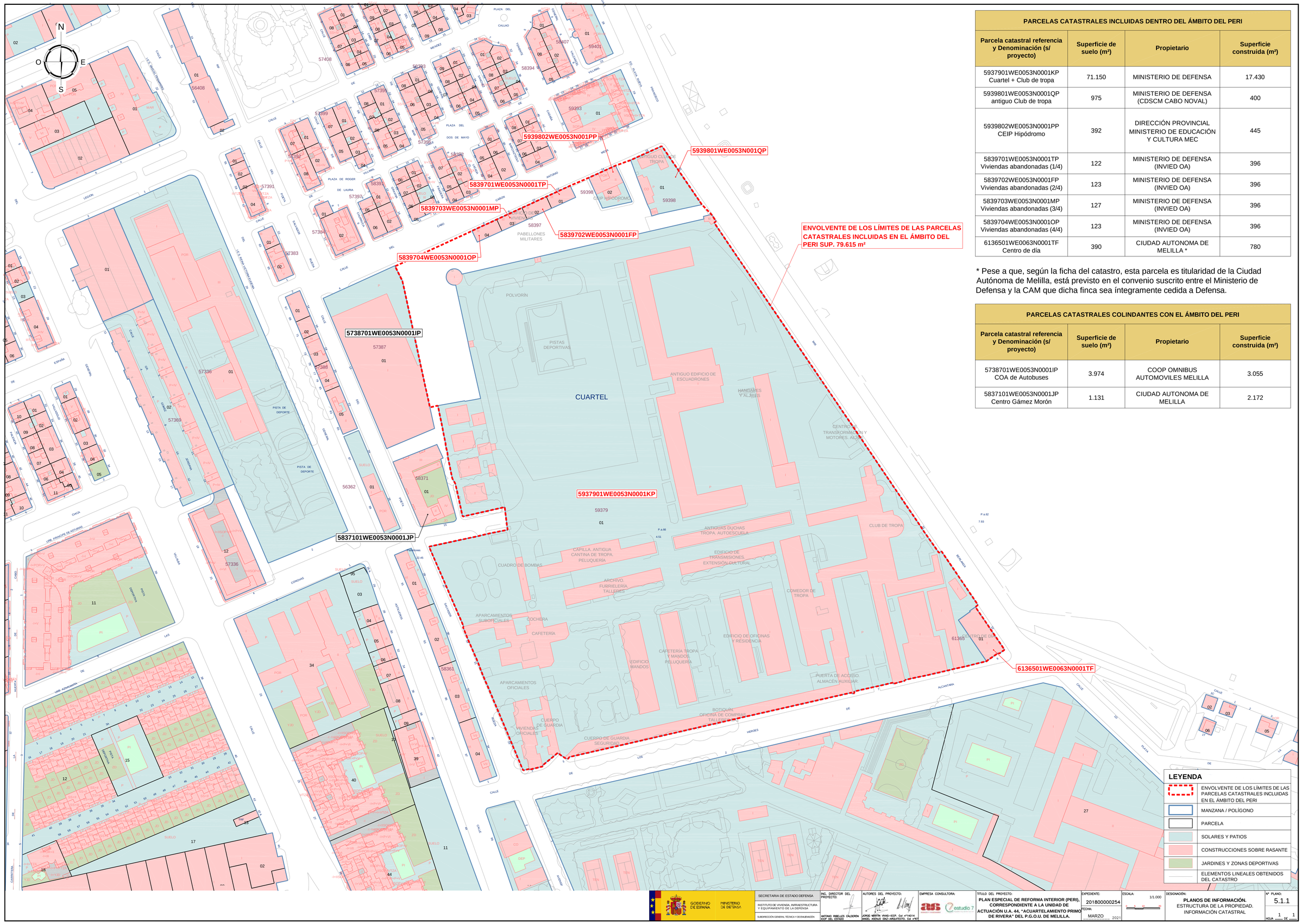

PARCELAS CATASTRALES INCLUIDAS DENTRO DEL ÁMBITO DEL PERI

Parcela catastral referencia y Denominación (s/ proyecto)	Superficie de suelo (m²)	Propietario	Superficie construida (m²)
5937901WE0053N0001KP Cuartel + Club de tropa	71.150	MINISTERIO DE DEFENSA	17.430
5939801WE0053N0001QP antiguo Club de tropa	975	MINISTERIO DE DEFENSA (CDSCM CABO NOVAL)	400
5939802WE0053N0001PP CEIP Hipódromo	392	DIRECCIÓN PROVINCIAL MINISTERIO DE EDUCACIÓN Y CULTURA MEC	445
5839701WE0053N0001TP Viviendas abandonadas (1/4)	122	MINISTERIO DE DEFENSA (INVIED OA)	396
5839702WE0053N0001FP Viviendas abandonadas (2/4)	123	MINISTERIO DE DEFENSA (INVIED OA)	396
5839703WE0053N0001MP Viviendas abandonadas (3/4)	127	MINISTERIO DE DEFENSA (INVIED OA)	396
5839704WE0053N0001OP Viviendas abandonadas (4/4)	123	MINISTERIO DE DEFENSA (INVIED OA)	396
6136501WE0063N0001TF Centro de día	390	CIUDAD AUTONOMA DE MELILLA *	780

* Pese a que, según la ficha del catastro, esta parcela es titularidad de la Ciudad Autónoma de Melilla, está previsto en el convenio suscrito entre el Ministerio de Defensa y la CAM que dicha finca sea íntegramente cedida a Defensa.

PARCELAS CATASTRALES COLINDANTES CON EL ÁMBITO DEL PERI

Parcela catastral referencia y Denominación (s/ proyecto)	Superficie de suelo (m²)	Propietario	Superficie construida (m²)
5738701WE0053N0001IP COA de Autobuses	3.974	COOP OMNIBUS AUTOMOVILES MELILLA	3.055
5837101WE0053N0001JP Centro Gámez Morón	1.131	CIUDAD AUTONOMA DE MELILLA	2.172

LEYENDA

- ENVOLVENTE DE LOS LÍMITES DE LAS PARCELAS CATASTRALES INCLUIDAS EN EL ÁMBITO DEL PERI
- MANZANA / POLÍGONO
- PARCELA
- SOLARES Y PATIOS
- CONSTRUCCIONES SOBRE RASANTE
- JARDINES Y ZONAS DEPORTIVAS
- ELEMENTOS LINEALES OBTENIDOS DEL CATASTRO

GOBIERNO DE ESPAÑA · MINISTERIO DE DEFENSA

SECRETARÍA DE ESTADO DEFENSA

INSTITUTO DE VIVIENDA, INFRAESTRUCTURA Y EQUIPAMIENTO DE LA DEFENSA

SUBDIRECCIÓN GENERAL TÉCNICA Y DE ENAJENACIÓN

ING. DIRECTOR DEL PROYECTO: ANTONIO RIBELLES CALDERÓN, ICCP. DEL ESTADO

AUTORES DEL PROYECTO: JORGE MARTÍN VIVAS–ICCP, Col. nº14214; ANGEL ASENJO DÍAZ–ARQUITECTO, Col. nº671

EMPRESA CONSULTORA: ags · estudio 7

TITULO DEL PROYECTO: **PLAN ESPECIAL DE REFORMA INTERIOR (PERI), CORRESPONDIENTE A LA UNIDAD DE ACTUACIÓN U.A. 44, "ACUARTELAMIENTO PRIMO DE RIVERA" DEL P.G.O.U. DE MELILLA.**

EXPEDIENTE: 201800000254

FECHA: MARZO 2021

ESCALA: 1/1.000

DESIGNACIÓN: **PLANOS DE INFORMACIÓN.** ESTRUCTURA DE LA PROPIEDAD. INFORMACIÓN CATASTRAL

Nº PLANO: 5.1.1

HOJA 1 DE 1

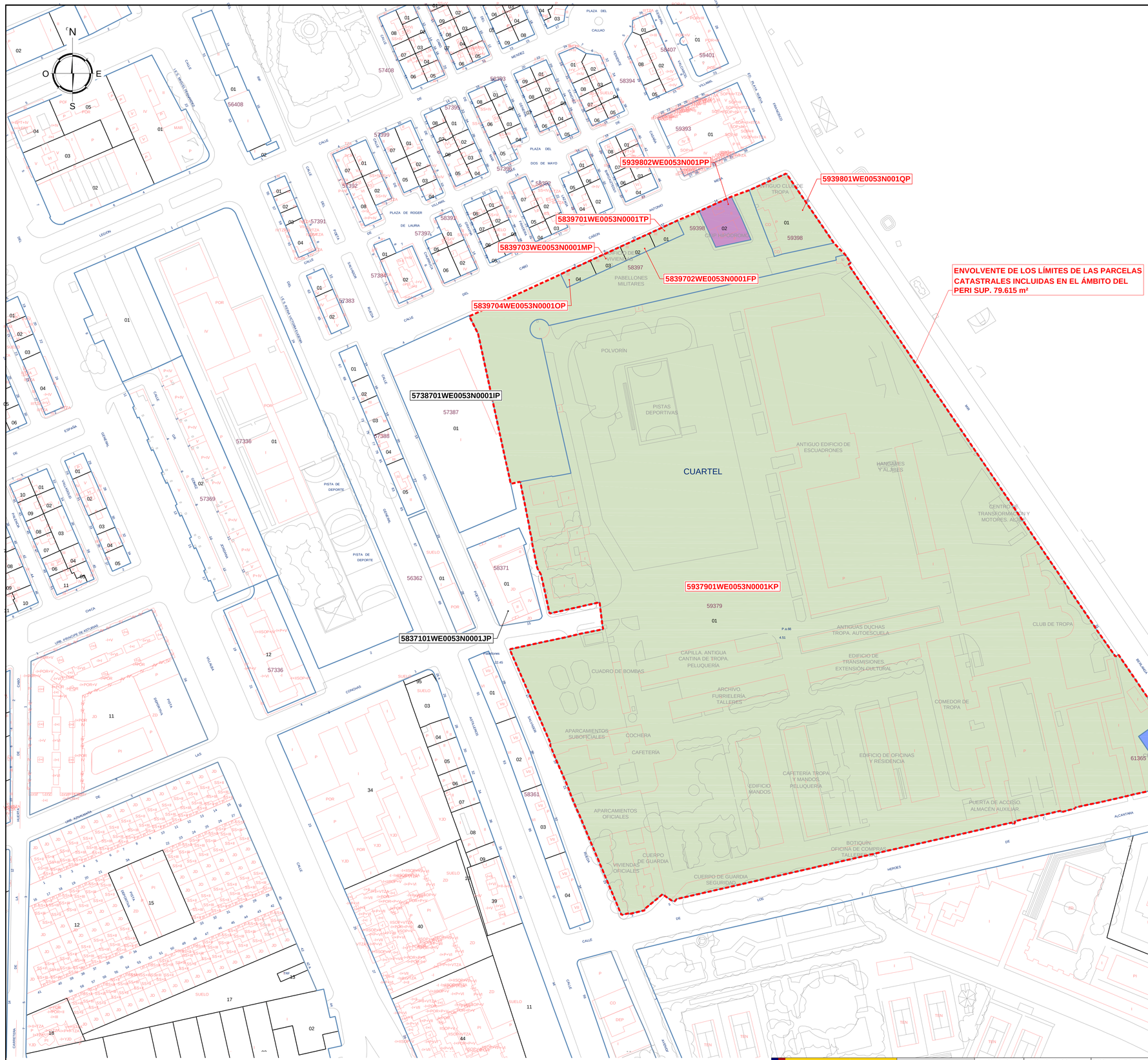

PARCELAS CATASTRALES INCLUIDAS DENTRO DEL ÁMBITO DEL PERI			
Parcela catastral referencia y Denominación (s/ proyecto)	**Superficie de suelo (m²)**	**Propietario**	**Superficie construida (m²)**
5937901WE0053N0001KP Cuartel + Club de tropa	71.150	MINISTERIO DE DEFENSA	17.430
5939801WE0053N0001QP antiguo Club de tropa	975	MINISTERIO DE DEFENSA (CDSCM CABO NOVAL)	400
5939802WE0053N0001PP CEIP Hipódromo	392	DIRECCIÓN PROVINCIAL MINISTERIO DE EDUCACIÓN Y CULTURA MEC	445
5839701WE0053N0001TP Viviendas abandonadas (1/4)	122	MINISTERIO DE DEFENSA (INVIED OA)	396
5839702WE0053N0001FP Viviendas abandonadas (2/4)	123	MINISTERIO DE DEFENSA (INVIED OA)	396
5839703WE0053N0001MP Viviendas abandonadas (3/4)	127	MINISTERIO DE DEFENSA (INVIED OA)	396
5839704WE0053N0001OP Viviendas abandonadas (4/4)	123	MINISTERIO DE DEFENSA (INVIED OA)	396
6136501WE0063N0001TF Centro de día	390	CIUDAD AUTONOMA DE MELILLA *	780

* Pese a que, según la ficha del catastro, esta parcela es titularidad de la Ciudad Autónoma de Melilla, está previsto en el convenio suscrito entre el Ministerio de Defensa y la CAM que dicha finca sea íntegramente cedida a Defensa.

PARCELAS CATASTRALES COLINDANTES CON EL ÁMBITO DEL PERI			
Parcela catastral referencia y Denominación (s/ proyecto)	**Superficie de suelo (m²)**	**Propietario**	**Superficie construida (m²)**
5738701WE0053N0001IP COA de Autobuses	3.974	COOP OMNIBUS AUTOMOVILES MELILLA	3.055
5837101WE0053N0001JP Centro Gámez Morón	1.131	CIUDAD AUTONOMA DE MELILLA	2.172

DISTRIBUCIÓN DE LA PROPIEDAD EN EL ÁMBITO DEL PERI, EN BASE A LA INFORMACIÓN DEL CATASTRO		
PROPIETARIO	**Superficie de suelo (m²)**	**%**
MINISTERIO DE DEFENSA	78.833	99,018
DIRECCIÓN PROV. MINIST. EDUCACIÓN Y CULTURA MEC	392	0,492
CIUDAD AUTÓNOMA DE MELILLA	390	0,490
TOTAL	**79.615**	**100,00**

LEYENDA

- ENVOLVENTE DE LOS LÍMITES DE LAS PARCELAS CATASTRALES INCLUIDAS EN EL ÁMBITO DEL PERI
- MANZANA / POLÍGONO
- PARCELA
- SOLARES, PATIOS, CONSTRUCCIONES SOBRE RASANTE, JARDINES Y ZONAS DEPORTIVAS
- ELEMENTOS LINEALES OBTENIDOS DEL CATASTRO
- PROPIEDAD DEL MINISTERIO DE DEFENSA SEGÚN CATASTRO
- PROPIEDAD DE DIRECCIÓN PROV. MINIST. EDUCACIÓN Y CULTURA MEC SEGÚN CATASTRO
- PROPIEDAD DE CIUDAD AUTÓNOMA DE MELILLA SEGÚN CATASTRO

GOBIERNO DE ESPAÑA · MINISTERIO DE DEFENSA

SECRETARÍA DE ESTADO DEFENSA
INSTITUTO DE VIVIENDA, INFRAESTRUCTURA Y EQUIPAMIENTO DE LA DEFENSA
SUBDIRECCIÓN GENERAL TÉCNICA Y DE EXPLOTACIÓN

ING. DIRECTOR DEL PROYECTO: ANTONIO RIBELLES CALDERÓN ICCP DEL ESTADO

AUTORES DEL PROYECTO: JORGE MARTÍN. I/NAD.-ICCP. Col. nº14014 · ANGEL ARENAS DÍAZ.-ARQUITECTO. Col. nº [illegible]

EMPRESA CONSULTORA: ags · estudio 7

TÍTULO DEL PROYECTO: **PLAN ESPECIAL DE REFORMA INTERIOR (PERI), CORRESPONDIENTE A LA UNIDAD DE ACTUACIÓN U.A. 44, "ACUARTELAMIENTO PRIMO DE RIVERA" DEL P.G.O.U. DE MELILLA.**

EXPEDIENTE: 201800000254
FECHA: MARZO 2021
ESCALA: 1/1.000

DESIGNACIÓN: **PLANOS DE INFORMACIÓN.** ESTRUCTURA DE LA PROPIEDAD. INFORMACIÓN CATASTRAL. DISTRIBUCIÓN POR PROPIETARIOS

Nº PLANO: 5.1.2
HOJA 1 DE 1

5839702WE0053N0001FP
5839703WE0053N0001MP
5839704WE0053N0001OP
5738701WE0053N0001IP
5837101WE0053N0001JP
5937901WE0053N0001KP
5939802WE0053N0001PP
5939801WE0053N0001QP
6136501WE0063N0001TF
5839701WE0053N0001TP

ENVOLVENTE DE LOS LÍMITES DE LAS PARCELAS CATASTRALES INCLUIDAS EN EL ÁMBITO DEL PERI SUP. 79.615 m²

LÍMITE DEL ÁMBITO DEL PERI SEGÚN EL LEVANTAMIENTO TOPOGRÁFICO SUPERFICIE 80.002,46 m²

CUARTEL

PARCELAS CATASTRALES INCLUIDAS DENTRO DEL ÁMBITO DEL PERI

Parcela catastral referencia y Denominación (s/ proyecto)	Superficie de suelo (m²)	Propietario	Superficie construida (m²)
5937901WE0053N0001KP Cuartel + Club de tropa	71.150	MINISTERIO DE DEFENSA	17.430
5939801WE0053N0001QP antiguo Club de tropa	975	MINISTERIO DE DEFENSA (CDSCM CABO NOVAL)	400
5939802WE0053N0001PP CEIP Hipódromo	392	DIRECCIÓN PROVINCIAL MINISTERIO DE EDUCACIÓN Y CULTURA MEC	445
5839701WE0053N0001TP Viviendas abandonadas (1/4)	122	MINISTERIO DE DEFENSA (INVIED OA)	396
5839702WE0053N0001FP Viviendas abandonadas (2/4)	123	MINISTERIO DE DEFENSA (INVIED OA)	396
5839703WE0053N0001MP Viviendas abandonadas (3/4)	127	MINISTERIO DE DEFENSA (INVIED OA)	396
5839704WE0053N0001OP Viviendas abandonadas (4/4)	123	MINISTERIO DE DEFENSA (INVIED OA)	396
6136501WE0063N0001TF Centro de día	390	CIUDAD AUTONOMA DE MELILLA *	780

* Pese a que, según la ficha del catastro, esta parcela es titularidad de la Ciudad Autónoma de Melilla, está previsto en el convenio suscrito entre el Ministerio de Defensa y la CAM que dicha finca sea íntegramente cedida a Defensa.

PARCELAS CATASTRALES COLINDANTES CON EL ÁMBITO DEL PERI

Parcela catastral referencia y Denominación (s/ proyecto)	Superficie de suelo (m²)	Propietario	Superficie construida (m²)
5738701WE0053N0001IP COA de Autobuses	3.974	COOP OMNIBUS AUTOMOVILES MELILLA	3.055
5837101WE0053N0001JP Centro Gámez Morón	1.131	CIUDAD AUTONOMA DE MELILLA	2.172

LEYENDA

- ENVOLVENTE DE LOS LÍMITES DE LAS PARCELAS CATASTRALES INCLUIDAS EN EL ÁMBITO DEL PERI
- MANZANA / POLÍGONO
- PARCELA
- SOLARES Y PATIOS
- CONSTRUCCIONES SOBRE RASANTE
- JARDINES Y ZONAS DEPORTIVAS
- ELEMENTOS LINEALES OBTENIDOS DEL CATASTRO
- LÍMITE DEL ÁMBITO DEL PERI SEGÚN EL LEVANTAMIENTO TOPOGRÁFICO
- LEVANTAMIENTO TOPOGRÁFICO

GOBIERNO DE ESPAÑA · MINISTERIO DE DEFENSA

SECRETARÍA DE ESTADO DEFENSA
INSTITUTO DE VIVIENDA, INFRAESTRUCTURA Y EQUIPAMIENTO DE LA DEFENSA
SUBDIRECCIÓN GENERAL TÉCNICA Y DE EXPLOTACIÓN

ING. DIRECTOR DEL PROYECTO: ANTONIO RIBELLES CALDERÓN ICCP DEL ESTADO

AUTORES DEL PROYECTO: JORGE MARTÍN VIVAS–ICCP. Col. nº14014 · ANGEL ADOLFO DÍAZ–ARQUITECTO. Col. nº [illegible]

EMPRESA CONSULTORA: ags · estudio 7

TÍTULO DEL PROYECTO: **PLAN ESPECIAL DE REFORMA INTERIOR (PERI), CORRESPONDIENTE A LA UNIDAD DE ACTUACIÓN U.A. 44, "ACUARTELAMIENTO PRIMO DE RIVERA" DEL P.G.O.U. DE MELILLA.**

EXPEDIENTE: 201800000254
FECHA: MARZO 2021
ESCALA: 1/1.000

DESIGNACIÓN: **PLANOS DE INFORMACIÓN.** ESTRUCTURA DE LA PROPIEDAD. INFORMACIÓN CATASTRAL MAS LEVANTAMIENTO TOPOGRÁFICO

Nº PLANO: 5.1.3
HOJA 1 DE 1

SUPERFICIE OCUPADA EN TERRENOS DEL MINISTERIO DE DEFENSA

5939802WE0053N0001PP

5939801WE0053N0001QP

5839701WE0053N0001TP

5839703WE0053N0001MP

5839702WE0053N0001FP

5839704WE0053N0001OP

ENVOLVENTE DE LOS LÍMITES DE LAS PARCELAS CATASTRALES INCLUIDAS EN EL ÁMBITO DEL PERI SUP. 79.615 m²

LÍMITE DEL ÁMBITO DEL PERI SEGÚN EL LEVANTAMIENTO TOPOGRÁFICO SUPERFICIE 80.002,46 m²

5738701WE0053N0001IP

5837101WE0053N0001JP

5937901WE0053N0001KP

6136501WE0063N0001TF

CUARTEL

PARCELAS CATASTRALES INCLUIDAS DENTRO DEL ÁMBITO DEL PERI

Parcela catastral referencia y Denominación (s/ proyecto)	Superficie de suelo (m²)	Propietario	Superficie construida (m²)
5937901WE0053N0001KP Cuartel + Club de tropa	71.150	MINISTERIO DE DEFENSA	17.430
5939801WE0053N0001QP antiguo Club de tropa	975	MINISTERIO DE DEFENSA (CDSCM CABO NOVAL)	400
5939802WE0053N0001PP CEIP Hipódromo	392	DIRECCIÓN PROVINCIAL MINISTERIO DE EDUCACIÓN Y CULTURA MEC	445
5839701WE0053N0001TP Viviendas abandonadas (1/4)	122	MINISTERIO DE DEFENSA (INVIED OA)	396
5839702WE0053N0001FP Viviendas abandonadas (2/4)	123	MINISTERIO DE DEFENSA (INVIED OA)	396
5839703WE0053N0001MP Viviendas abandonadas (3/4)	127	MINISTERIO DE DEFENSA (INVIED OA)	396
5839704WE0053N0001OP Viviendas abandonadas (4/4)	123	MINISTERIO DE DEFENSA (INVIED OA)	396
6136501WE0063N0001TF Centro de día	390	CIUDAD AUTONOMA DE MELILLA *	780

* Pese a que, según la ficha del catastro, esta parcela es titularidad de la Ciudad Autónoma de Melilla, está previsto en el convenio suscrito entre el Ministerio de Defensa y la CAM que dicha finca sea íntegramente cedida a Defensa.

PARCELAS CATASTRALES COLINDANTES CON EL ÁMBITO DEL PERI

Parcela catastral referencia y Denominación (s/ proyecto)	Superficie de suelo (m²)	Propietario	Superficie construida (m²)
5738701WE0053N0001IP COA de Autobuses	3.974	COOP OMNIBUS AUTOMOVILES MELILLA	3.055
5837101WE0053N0001JP Centro Gámez Morón	1.131	CIUDAD AUTONOMA DE MELILLA	2.172

DISTRIBUCIÓN DE LA PROPIEDAD EN EL ÁMBITO DEL PERI, EN BASE A LA REALIDAD TOPOGRÁFICA

PROPIETARIO	Superficie según levantamiento (m²)	%
MINISTERIO DE DEFENSA	78.690	98,360
DIRECCIÓN PROV. MINIST. EDUCACIÓN Y CULTURA MEC	392	0,490
CIUDAD AUTÓNOMA DE MELILLA	920	1,150
TOTAL	**80.002**	**100,00**

LEYENDA

- ENVOLVENTE DE LOS LÍMITES DE LAS PARCELAS CATASTRALES INCLUIDAS EN EL ÁMBITO DEL PERI
- MANZANA / POLÍGONO
- PARCELA
- SOLARES, PATIOS, CONSTRUCCIONES SOBRE RASANTE, JARDINES Y ZONAS DEPORTIVAS
- ELEMENTOS LINEALES OBTENIDOS DEL CATASTRO
- LÍMITE DEL LEVANTAMIENTO TOPOGRÁFICO
- LEVANTAMIENTO TOPOGRÁFICO
- PROPIEDAD DEL MINISTERIO DE DEFENSA SEGÚN LEVANTAMIENTO TOPOGRÁFICO
- PROPIEDAD DE DIRECCIÓN PROV. MINIST. EDUCACIÓN Y CULTURA MEC SEGÚN LEVANTAMIENTO TOPO.
- SUPERFICIE OCUPADA EN TERRENOS DEL MINISTERIO DE DEFENSA
- PROPIEDAD DE CIUDAD AUTÓNOMA DE MELILLA SEGÚN LEVANTAMIENTO TOPOGRÁFICO

GOBIERNO DE ESPAÑA · MINISTERIO DE DEFENSA

SECRETARÍA DE ESTADO DEFENSA

INSTITUTO DE VIVIENDA, INFRAESTRUCTURA Y EQUIPAMIENTO DE LA DEFENSA

SUBDIRECCIÓN GENERAL TÉCNICA Y DE EXPLOTACIÓN

ING. DIRECTOR DEL PROYECTO: ANTONIO RIBELLES CALDERÓN ICCP DEL ESTADO

AUTORES DEL PROYECTO: JORGE MARTÍN VIVAS–ICCP. Col nº14014 · ANGEL ADENJO DÍAZ–ARQUITECTO. Col nº[illegible]

EMPRESA CONSULTORA: ags · estudio 7

TÍTULO DEL PROYECTO: **PLAN ESPECIAL DE REFORMA INTERIOR (PERI), CORRESPONDIENTE A LA UNIDAD DE ACTUACIÓN U.A. 44, "ACUARTELAMIENTO PRIMO DE RIVERA" DEL P.G.O.U. DE MELILLA.**

EXPEDIENTE: 201800000254

FECHA: MARZO 2021

ESCALA: 1/1.000

DESIGNACIÓN: **PLANOS DE INFORMACIÓN.** ESTRUCTURA DE LA PROPIEDAD. INFORMACIÓN CATASTRAL MAS LEVANTAMIENTO T. DISTRIBUCIÓN POR PROPIETARIOS

Nº PLANO: 5.1.4

HOJA 1 DE 1

FINCAS REGISTRALES INCLUIDAS EN EL ÁMBITO DEL PERI			
Finca Registral	**Sup. registral (m²)**	**Propietario**	**Sup. según medición in situ (m²)**
F.R.-14.758	62.566	MINISTERIO DE DEFENSA (Estado Español Ejército de Tierra)	63.758
F.R.-7.220	5.273	MINISTERIO DE DEFENSA (Estado Español Ramo de Guerra)	5.366
F.R.-5.754	6.330	MINISTERIO DE DEFENSA (Estado Español Ramo de Guerra)	6.629
F.R.-6.788	9.221	MINISTERIO DE DEFENSA (Estado Español Ramo de Guerra)	2.893
F.R.-7.325	913	EXCMO. AYTO DE MELILLA	920
F.R.- 3.525	382	EXCMO. AYTO DE MELILLA	382

F.R.-3.525

F.R.-7.220

F.R.-5.754

F.R.-14.758

F.R.-7.325

F.R.-6.788

ENVOLVENTE DE LAS FINCAS REGISTRALES INCLUIDAS EN EL ÁMBITO DEL PERI SUPERFICIE 79.948 m²

TERRENOS DEL MINISTERIO DE DEFENSA COLINDANTES AL ÁMBITO DEL PERI

LÍMITE DE LA FINCA REGISTRAL F.R.-6.788

LEYENDA

- ENVOLVENTE DE LAS FINCAS REGISTRALES INCLUIDAS EN EL ÁMBITO DEL PERI
- LÍMITE DE LA FINCA REGISTRAL F.R.-6.788
- TERRENOS DEL MINISTERIO DE DEFENSA COLINDANTES AL ÁMBITO DEL PERI
- ELEMENTOS LINEALES OBTENIDOS DEL LEVANTAMIENTO

GOBIERNO DE ESPAÑA — MINISTERIO DE DEFENSA

SECRETARIA DE ESTADO DEFENSA

INSTITUTO DE VIVIENDA, INFRAESTRUCTURA Y EQUIPAMIENTO DE LA DEFENSA

SUBDIRECCIÓN GENERAL TÉCNICA Y DELINEACIÓN

ING. DIRECTOR DEL PROYECTO:
ANTONIO RIBELLES CALDERÓN
ICCP. DEL ESTADO

AUTORES DEL PROYECTO:
JORGE MARTÍN VIVAS–ICCP. Col. nº14014
ANGEL ASENJO DÍAZ–ARQUITECTO. Col. nº871

EMPRESA CONSULTORA:

TITULO DEL PROYECTO:
PLAN ESPECIAL DE REFORMA INTERIOR (PERI), CORRESPONDIENTE A LA UNIDAD DE ACTUACIÓN U.A. 44, "ACUARTELAMIENTO PRIMO DE RIVERA" DEL P.G.O.U. DE MELILLA.

EXPEDIENTE: 201800000254
FECHA: MARZO 2021

ESCALA: 1/1.000

DESIGNACIÓN:
PLANOS DE INFORMACIÓN.
ESTRUCTURA DE LA PROPIEDAD.
INFORMACIÓN REGISTRO DE LA PROPIEDAD

Nº PLANO: 5.2.1
HOJA 1 DE 1

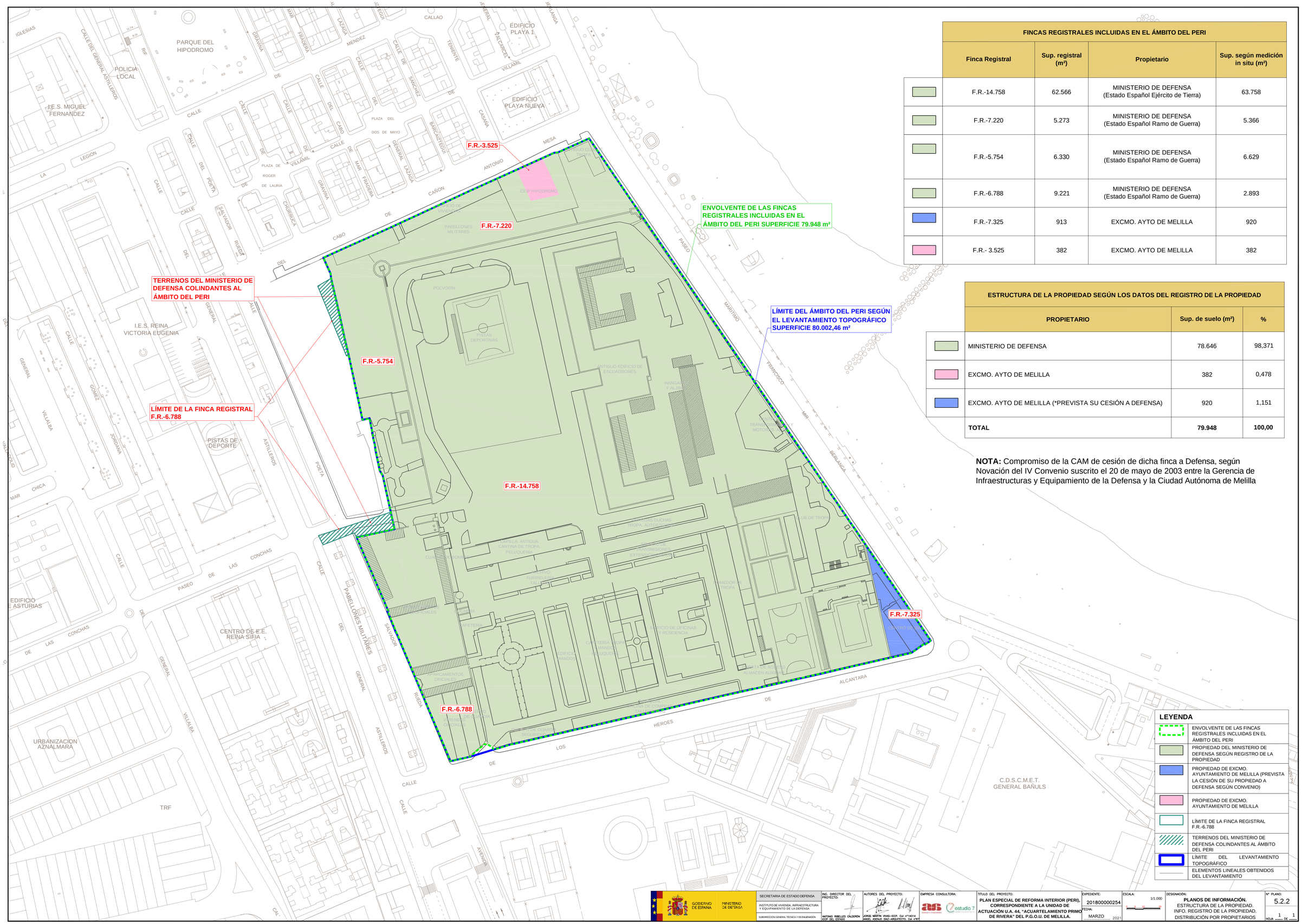

FINCAS REGISTRALES INCLUIDAS EN EL ÁMBITO DEL PERI			
Finca Registral	**Sup. registral (m²)**	**Propietario**	**Sup. según medición in situ (m²)**
F.R.-14.758	62.566	MINISTERIO DE DEFENSA (Estado Español Ejército de Tierra)	63.758
F.R.-7.220	5.273	MINISTERIO DE DEFENSA (Estado Español Ramo de Guerra)	5.366
F.R.-5.754	6.330	MINISTERIO DE DEFENSA (Estado Español Ramo de Guerra)	6.629
F.R.-6.788	9.221	MINISTERIO DE DEFENSA (Estado Español Ramo de Guerra)	2.893
F.R.-7.325	913	EXCMO. AYTO DE MELILLA	920
F.R.- 3.525	382	EXCMO. AYTO DE MELILLA	382

ESTRUCTURA DE LA PROPIEDAD SEGÚN LOS DATOS DEL REGISTRO DE LA PROPIEDAD			
	PROPIETARIO	**Sup. de suelo (m²)**	**%**
	MINISTERIO DE DEFENSA	78.646	98,371
	EXCMO. AYTO DE MELILLA	382	0,478
	EXCMO. AYTO DE MELILLA (*PREVISTA SU CESIÓN A DEFENSA)	920	1,151
	TOTAL	**79.948**	**100,00**

NOTA: Compromiso de la CAM de cesión de dicha finca a Defensa, según Novación del IV Convenio suscrito el 20 de mayo de 2003 entre la Gerencia de Infraestructuras y Equipamiento de la Defensa y la Ciudad Autónoma de Melilla

LEYENDA

- ENVOLVENTE DE LAS FINCAS REGISTRALES INCLUIDAS EN EL ÁMBITO DEL PERI
- PROPIEDAD DEL MINISTERIO DE DEFENSA SEGÚN REGISTRO DE LA PROPIEDAD
- PROPIEDAD DE EXCMO. AYUNTAMIENTO DE MELILLA (PREVISTA LA CESIÓN DE SU PROPIEDAD A DEFENSA SEGÚN CONVENIO)
- PROPIEDAD DE EXCMO. AYUNTAMIENTO DE MELILLA
- LÍMITE DE LA FINCA REGISTRAL F.R.-6.788
- TERRENOS DEL MINISTERIO DE DEFENSA COLINDANTES AL ÁMBITO DEL PERI
- LÍMITE DEL LEVANTAMIENTO TOPOGRÁFICO
- ELEMENTOS LINEALES OBTENIDOS DEL LEVANTAMIENTO

GOBIERNO DE ESPAÑA — MINISTERIO DE DEFENSA

SECRETARÍA DE ESTADO DEFENSA
INSTITUTO DE VIVIENDA, INFRAESTRUCTURA Y EQUIPAMIENTO DE LA DEFENSA
SUBDIRECCIÓN GENERAL TÉCNICA Y DE ENUNCIACIÓN

ING. DIRECTOR DEL PROYECTO: ANTONIO RIBELLES CALDERÓN, ICCP DEL ESTADO

AUTORES DEL PROYECTO: JORGE MARTÍN VIVAS–ICCP, Col. nº14014; ANGEL ADOLFO DÍAZ–ARQUITECTO, Col. nº671

EMPRESA CONSULTORA: ais Ingeniería y Arquitectura — estudio 7

TITULO DEL PROYECTO: **PLAN ESPECIAL DE REFORMA INTERIOR (PERI), CORRESPONDIENTE A LA UNIDAD DE ACTUACIÓN U.A. 44, "ACUARTELAMIENTO PRIMO DE RIVERA" DEL P.G.O.U. DE MELILLA.**

EXPEDIENTE: 201800000254
FECHA: MARZO 2021
ESCALA: 1/1.000

DESIGNACIÓN: **PLANOS DE INFORMACIÓN.** ESTRUCTURA DE LA PROPIEDAD. INFO. REGISTRO DE LA PROPIEDAD. DISTRIBUCIÓN POR PROPIETARIOS

Nº PLANO: 5.2.2
HOJA 1 DE 1

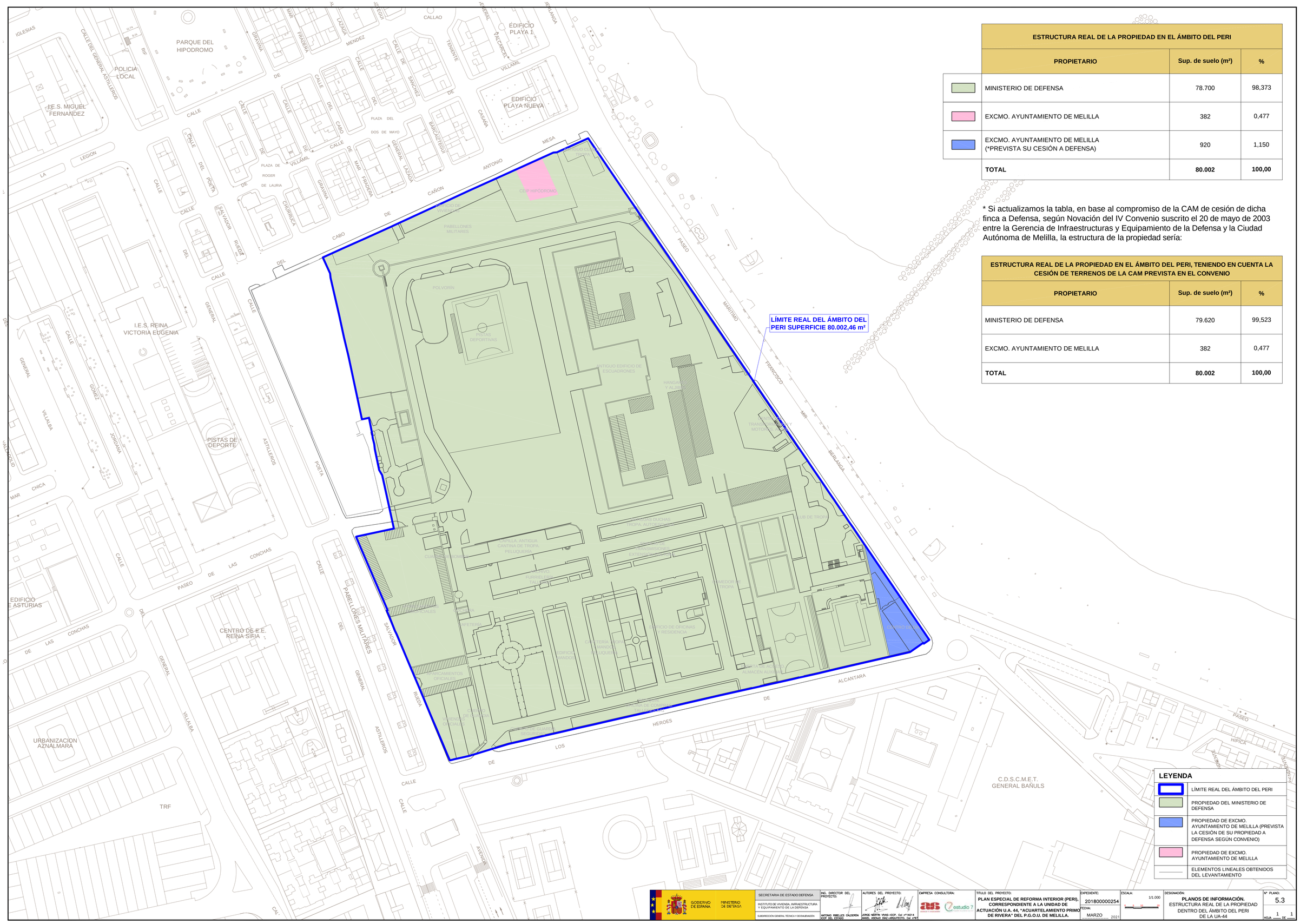

ESTRUCTURA REAL DE LA PROPIEDAD EN EL ÁMBITO DEL PERI		
PROPIETARIO	**Sup. de suelo (m²)**	**%**
MINISTERIO DE DEFENSA	78.700	98,373
EXCMO. AYUNTAMIENTO DE MELILLA	382	0,477
EXCMO. AYUNTAMIENTO DE MELILLA (*PREVISTA SU CESIÓN A DEFENSA)	920	1,150
TOTAL	**80.002**	**100,00**

* Si actualizamos la tabla, en base al compromiso de la CAM de cesión de dicha finca a Defensa, según Novación del IV Convenio suscrito el 20 de mayo de 2003 entre la Gerencia de Infraestructuras y Equipamiento de la Defensa y la Ciudad Autónoma de Melilla, la estructura de la propiedad sería:

ESTRUCTURA REAL DE LA PROPIEDAD EN EL ÁMBITO DEL PERI, TENIENDO EN CUENTA LA CESIÓN DE TERRENOS DE LA CAM PREVISTA EN EL CONVENIO		
PROPIETARIO	**Sup. de suelo (m²)**	**%**
MINISTERIO DE DEFENSA	79.620	99,523
EXCMO. AYUNTAMIENTO DE MELILLA	382	0,477
TOTAL	**80.002**	**100,00**

GOBIERNO DE ESPAÑA — MINISTERIO DE DEFENSA

SECRETARIA DE ESTADO DEFENSA
INSTITUTO DE VIVIENDA, INFRAESTRUCTURA Y EQUIPAMIENTO DE LA DEFENSA
SUBDIRECCIÓN GENERAL TÉCNICA Y DE EXPLOTACIÓN

ING. DIRECTOR DEL PROYECTO: ANTONIO RIBELLES CALDERÓN ICCP DEL ESTADO

AUTORES DEL PROYECTO: JORGE MARTÍN VIVAS–ICCP, Col nº14014; ANGEL ASENJO DIAZ–ARQUITECTO, Col nº878

EMPRESA CONSULTORA: estudio 7

TITULO DEL PROYECTO: **PLAN ESPECIAL DE REFORMA INTERIOR (PERI), CORRESPONDIENTE A LA UNIDAD DE ACTUACIÓN U.A. 44, "ACUARTELAMIENTO PRIMO DE RIVERA" DEL P.G.O.U. DE MELILLA.**

EXPEDIENTE: 201800000254
FECHA: MARZO 2021

ESCALA: 1/1.000

DESIGNACIÓN: **PLANOS DE INFORMACIÓN.** ESTRUCTURA REAL DE LA PROPIEDAD DENTRO DEL ÁMBITO DEL PERI DE LA UA-44

Nº PLANO: 5.3
HOJA 1 DE 1

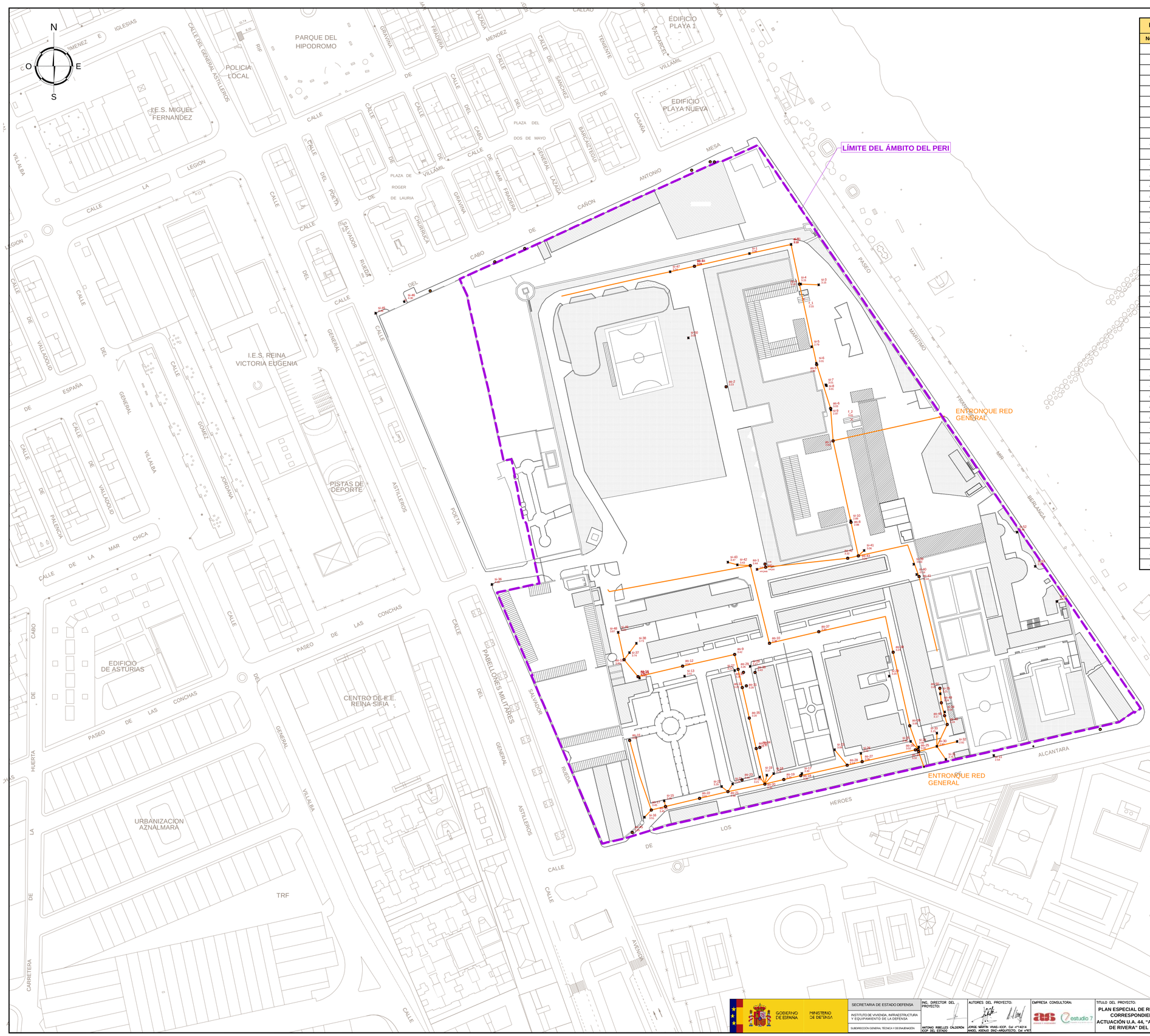

Replanteo Elementos representados		
Nombre	**Abscisa**	**Ordenada**
as-1	505869,91	3903588,95
as-2	505856,97	3903684,96
as-3	505839,97	3903749,77
as-4	505896,30	3903740,11
as-5	505905,60	3903696,91
as-6	505913,02	3903673,30
as-7	505914,37	3903655,94
as-8	505924,01	3903612,23
as-9	505861,56	3903541,28
as-10	505880,21	3903547,21
as-11	505809,63	3903529,27
as-12	505833,63	3903534,97
as-13	505802,21	3903538,41
as-14	505809,69	3903529,33
as-15	505805,19	3903495,12
as-16	505824,46	3903459,64
as-17	505816,85	3903457,72
as-18	505897,01	3903476,21
as-19	505887,95	3903474,05
as-20	505877,68	3903471,68
as-21	505857,96	3903467,58
as-22	505842,69	3903464,00
as-23	505865,50	3903473,84
as-24	505960,28	3903489,13
as-25	505960,00	3903490,27
as-26	505958,56	3903490,05
as-27	505929,98	3903483,69
as-28	505921,94	3903481,75
as-29	505863,41	3903533,25
as-30	505866,26	3903531,62
as-31	505867,82	3903524,40
as-32	505865,63	3903523,48
as-33	505873,11	3903490,74
as-34	505875,03	3903491,31
as-35	505869,38	3903507,14
as-36	505872,48	3903531,59
as-37	505906,73	3903553,44
as-38	505946,56	3903542,42
as-39	505955,50	3903502,96
as-40	505975,66	3903503,65
as-41	505960,49	3903583,07
as-42	505922,22	3903592,86
as-43	505927,93	3903594,19
as-44	505839,98	3903749,71
as-45	505806,54	3903445,67
as-46	505878,16	3903588,08
as-47	505877,85	3903589,81
as-48	505974,23	3903508,38
as-49	505972,48	3903515,28
as-50	505971,70	3903523,14

Replanteo Elementos representados		
Nombre	**Abscisa**	**Ordenada**
si-1	505869,50	3903756,51
si-2	505891,74	3903761,36
si-3	505906,66	3903739,71
si-4	505897,02	3903740,11
si-5	505902,85	3903706,44
si-6	505905,41	3903697,57
si-7	505910,44	3903685,98
si-8	505910,88	3903685,54
si-9	505913,21	3903672,55
si-10	505923,79	3903612,95
si-11	506000,59	3903486,96
si-13	505834,65	3903529,59
si-14	505810,49	3903528,54
si-15	505823,72	3903462,66
si-16	505813,14	3903453,83
si-17	505897,62	3903477,30
si-18	505882,46	3903477,22
si-19	505878,82	3903476,39
si-20	505875,06	3903475,42
si-21	505860,46	3903471,71
si-22	505854,49	3903470,24
si-23	505915,18	3903490,11
si-24	505960,36	3903491,55
si-25	505956,01	3903494,54
si-26	505929,24	3903488,18
si-27	505861,54	3903532,67
si-28	505869,84	3903534,80
si-29	505944,47	3903529,59
si-30	505970,04	3903491,89
si-31	505974,91	3903484,88
si-32	505980,95	3903494,50
si-33	505970,08	3903498,99
si-34	505974,31	3903510,34
si-35	505971,90	3903520,12
si-36	505731,36	3903578,76
si-37	505805,08	3903542,25
si-38	505808,79	3903547,23
si-39	505957,67	3903589,68
si-40	505959,22	3903584,16
si-41	505931,04	3903597,03
si-42	505862,98	3903589,34
si-43	505857,90	3903590,78
si-45	505668,83	3903724,46
si-46	505684,77	3903731,39
si-47	505826,93	3903746,72
si-48	505799,00	3903553,11
si-49	505799,30	3903553,16
si-50	505836,69	3903711,21
si-51	505891,85	3903761,41
si-52	506013,05	3903607,02

LEYENDA

	LÍMITE DEL ÁMBITO DEL PERI
	RED DE SANEAMIENTO FC Ø 300 mm
	ARQUETA REGISTRO (as)
	IMBORNAL (si)

SISTEMA DE REFERENCIA **ETRS-89**
SISTEMA DE PROYECCIÓN **UTM-HUSO 30 (ELIPSOIDE GRS 80)**

NOTA:
INFORMACIÓN OBTENIDA EN LEVANTAMIENTO TOPOGRÁFICO.
LA PROFUNDIDAD MEDIA DE LAS TUBERÍAS ES DE 1,80 m SEGÚN POZOS LEVANTADOS INSITU

GOBIERNO DE ESPAÑA — MINISTERIO DE DEFENSA

SECRETARIA DE ESTADO DEFENSA
INSTITUTO DE VIVIENDA, INFRAESTRUCTURA Y EQUIPAMIENTO DE LA DEFENSA
SUBDIRECCIÓN GENERAL TÉCNICA Y DE INNOVACIÓN

ING. DIRECTOR DEL PROYECTO:
ANTONIO RIBELLES CALDERÓN
ICCP. DEL ESTADO

AUTORES DEL PROYECTO:
JORGE MARTÍN VIVAS–ICCP. Col. nº14014
ANGEL ASENJO DÍAZ–ARQUITECTO. Col. nº675

EMPRESA CONSULTORA:
ags — estudio 7

TITULO DEL PROYECTO:
PLAN ESPECIAL DE REFORMA INTERIOR (PERI), CORRESPONDIENTE A LA UNIDAD DE ACTUACIÓN U.A. 44, "ACUARTELAMIENTO PRIMO DE RIVERA" DEL P.G.O.U. DE MELILLA.

EXPEDIENTE: 201800000254
FECHA: MARZO 2021

ESCALA: 1/1.000

DESIGNACIÓN:
PLANOS DE INFORMACIÓN.
INFRAESTRUCTURAS EXISTENTES
EN EL ÁMBITO DEL PERI.
RED DE SANEAMIENTO

Nº PLANO: 6.1
HOJA 1 DE 1

Replanteo Elementos representados

Nombre	Abscisa	Ordenada
aa-1	505905,09	3903692,46
aa-2	505907,92	3903687,14
aa-3	505906,66	3903687,66
aa-4	505911,76	3903661,11
aa-5	505922,85	3903611,10
aa-6	505926,61	3903600,60
aa-7	505908,28	3903542,08
aa-8	505956,71	3903593,04
ah-1	505918,94	3903497,31
ah-2	505869,08	3903568,58
ah-3	505946,56	3903578,95
ah-4	505671,76	3903724,19
ah-5	505767,95	3903729,17
ah-6	506047,28	3903559,71
aj-1	505947,35	3903617,28
aj-2	505954,01	3903605,24
aj-3	505927,01	3903665,05
aj-4	505898,48	3903735,56
aj-5	505990,08	3903630,01
aj-6	505776,81	3903579,49
aj-7	505940,15	3903529,18
aj-8	505946,23	3903511,75

LÍMITE DEL ÁMBITO DEL PERI

ENTRONQUE RED MUNICIPAL

ALJIBE (aj-4)

ALJIBE (aj-3)

ALJIBE (aj-1)

ALJIBE (aj-5)

ALJIBE (aj-2)

ALJIBE (aj-6)

CUADRO DE BOMBAS

ENTRONQUE RED MUNICIPAL

DEPÓSITO (d-1)

ALJIBE (aj-7)

ALJIBE (aj-8) DE NUEVA CONSTRUCCIÓN

I.E.S. MIGUEL FERNANDEZ

POLICIA LOCAL

PARQUE DEL HIPODROMO

EDIFICIO PLAYA 1

EDIFICIO PLAYA NUEVA

I.E.S. REINA VICTORIA EUGENIA

PISTAS DE DEPORTE

EDIFICIO DE ASTURIAS

CENTRO DE E.E. REINA SOFIA

URBANIZACION AZNALMARA

TRF

C.D.S.C.M.E.T. GENERAL BAÑULS

LEYENDA

	LÍMITE DEL ÁMBITO DEL PERI
	RED DE ABASTECIMIENTO PEAD 90 mm
	RED DE ABASTECIMIENTO (TRAZADO ESTIMADO)
	ARQUETA REGISTRO (aa)
	ARQUETA HIDRANTE (ah)

SISTEMA DE REFERENCIA **ETRS-89**
SISTEMA DE PROYECCIÓN **UTM-HUSO 30 (ELIPSOIDE GRS 80)**

NOTA:
INFORMACIÓN OBTENIDA EN LEVANTAMIENTO TOPOGRÁFICO.
LA PROFUNDIDAD MEDIA DE LAS TUBERÍAS ES DE 0,90 m SEGÚN POZOS LEVANTADOS INSITU

GOBIERNO DE ESPAÑA — MINISTERIO DE DEFENSA

SECRETARÍA DE ESTADO DEFENSA
INSTITUTO DE VIVIENDA, INFRAESTRUCTURA Y EQUIPAMIENTO DE LA DEFENSA
SUBDIRECCIÓN GENERAL TÉCNICA Y DE ENUMERACIÓN

ING. DIRECTOR DEL PROYECTO:
ANTONIO RIBELLES CALDERÓN
ICCP DEL ESTADO

AUTORES DEL PROYECTO:
JORGE MARTÍN VIVAS—ICCP. Col nº14314
ANGEL ADOLFO DÍAZ—ARQUITECTO. Col nº8.5

EMPRESA CONSULTORA:
ais ingeniería y arquitectura
estudio 7

TITULO DEL PROYECTO:
PLAN ESPECIAL DE REFORMA INTERIOR (PERI), CORRESPONDIENTE A LA UNIDAD DE ACTUACIÓN U.A. 44, "ACUARTELAMIENTO PRIMO DE RIVERA" DEL P.G.O.U. DE MELILLA.

EXPEDIENTE: 201800000254
FECHA: MARZO 2021
ESCALA: 1/1.000
0 5 10 20

DESIGNACIÓN:
PLANOS DE INFORMACIÓN.
INFRAESTRUCTURAS EXISTENTES
EN EL ÁMBITO DEL PERI.
RED DE ABASTECIMIENTO

Nº PLANO: 6.2
HOJA 1 DE 1

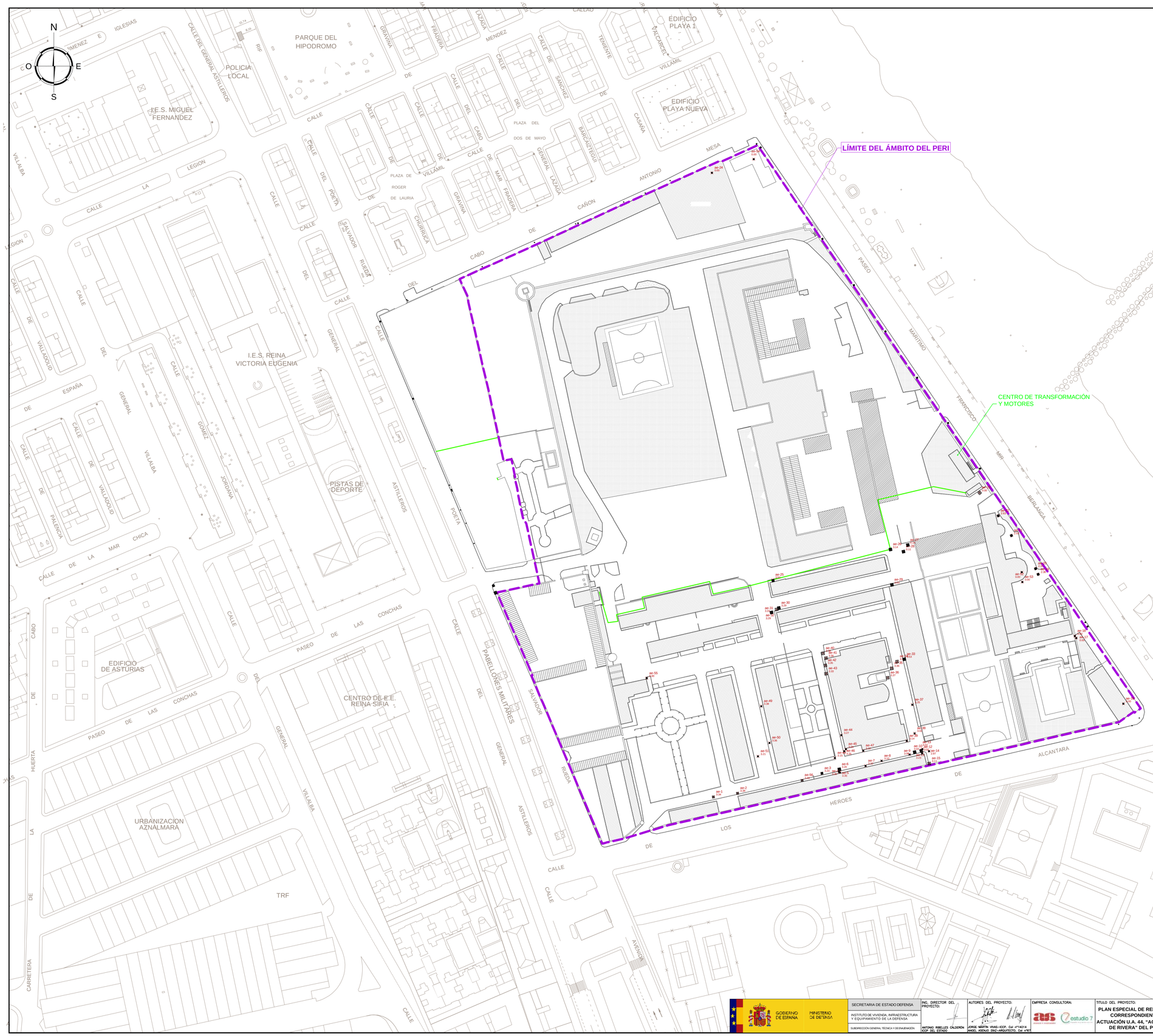
N
O
E
S
LÍMITE DEL ÁMBITO DEL PERI
CENTRO DE TRANSFORMACIÓN Y MOTORES
I.E.S. MIGUEL FERNANDEZ
POLICIA LOCAL
PARQUE DEL HIPODROMO
EDIFICIO PLAYA 1
EDIFICIO PLAYA NUEVA
I.E.S. REINA VICTORIA EUGENIA
PISTAS DE DEPORTE
EDIFICIO DE ASTURIAS
CENTRO DE E.E. REINA SOFIA
URBANIZACION AZNALMARA
TRF
C.D.S.C.M.E.T. GENERAL BAÑULS
CALLE DEL GENERAL ASTILLEROS
PASEO MARITIMO FRANCISCO REIGADA
PASEO DE LAS CONCHAS
CALLE DE LOS HEROES DE ALCANTARA
CALLE DEL CABO DE MESA CAÑON ANTONIO
CALLE DEL SALVADOR RUEDA
CALLE DEL GENERAL ASTILLEROS
CALLE DEL GENERAL VILLALBA
CALLE DEL POETA
CALLE DE VALLADOLID
CALLE DE LA MAR CHICA
CALLE DEL CARRETERA
CALLE DEL AVENIDA
CALLE DEL DABELLONES MILITARES
CALLE DEL SALVADOR RUEDA
CALLE DEL GENERAL ASTILLEROS
CALLE DEL POETA
CALLE DEL GENERAL VILLALBA
CALLE DEL GENERAL GOMEZ JORDANA
CALLE DE VALLADOLID
CALLE DE PALENCIA
CALLE DE LA MAR CHICA
CALLE DEL CABO HUERTA
CALLE DE LA MAR CHICA
CALLE DE LA MAR CHICA
CALLE DE LA MAR CHIC

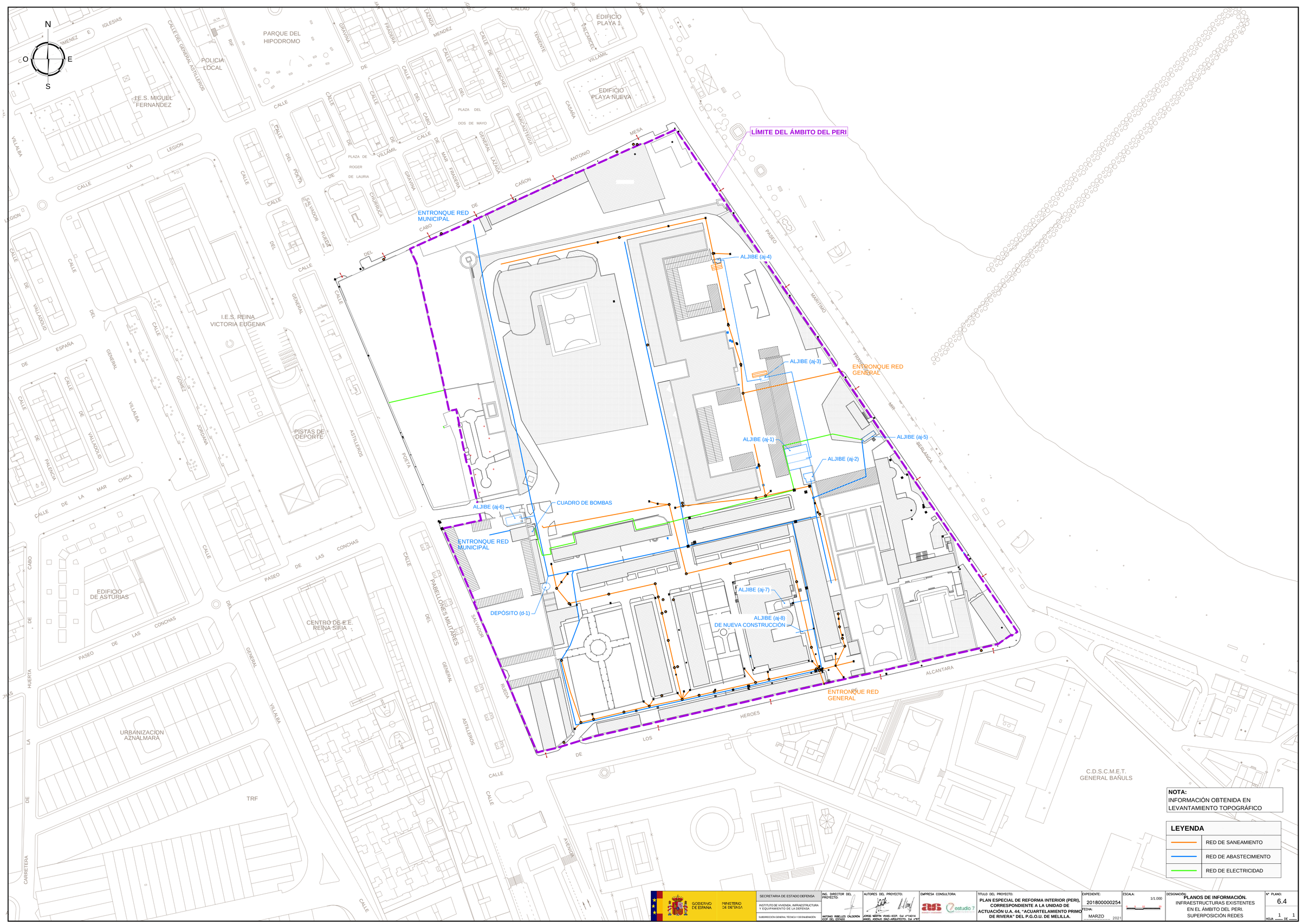

NOTA:
INFORMACIÓN OBTENIDA EN LEVANTAMIENTO TOPOGRÁFICO

LEYENDA

	RED DE SANEAMIENTO
	RED DE ABASTECIMIENTO
	RED DE ELECTRICIDAD

GOBIERNO DE ESPAÑA — MINISTERIO DE DEFENSA

SECRETARIA DE ESTADO DEFENSA
INSTITUTO DE VIVIENDA, INFRAESTRUCTURA Y EQUIPAMIENTO DE LA DEFENSA
SUBDIRECCIÓN GENERAL TÉCNICA Y DE EXPLOTACIÓN

ING. DIRECTOR DEL PROYECTO:
ANTONIO RIBELLES CÁLDERÓN
ICCP DEL ESTADO

AUTORES DEL PROYECTO:
JORGE MARTÍN VIVAS–ICCP. Col nº14014
ÁNGEL ASENJO DÍAZ–ARQUITECTO. Col nº67

EMPRESA CONSULTORA:
ags — estudio 7

TITULO DEL PROYECTO:
PLAN ESPECIAL DE REFORMA INTERIOR (PERI), CORRESPONDIENTE A LA UNIDAD DE ACTUACIÓN U.A. 44, "ACUARTELAMIENTO PRIMO DE RIVERA" DEL P.G.O.U. DE MELILLA.

EXPEDIENTE: 201800000254
FECHA: MARZO 2021
ESCALA: 1/1.000

DESIGNACIÓN:
PLANOS DE INFORMACIÓN.
INFRAESTRUCTURAS EXISTENTES EN EL ÁMBITO DEL PERI.
SUPERPOSICIÓN REDES

Nº PLANO: 6.4
HOJA 1 DE 1

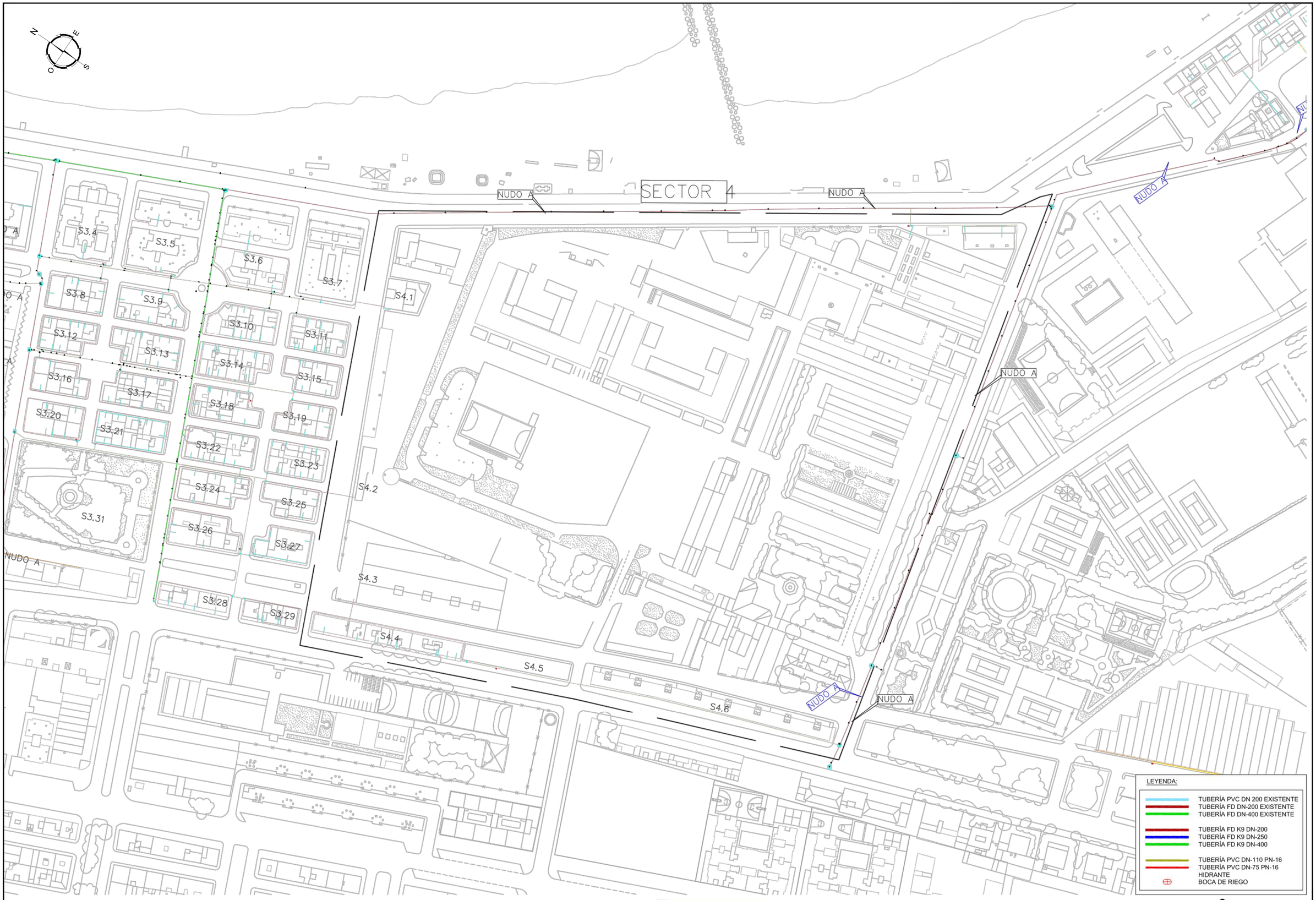

GOBIERNO DE ESPAÑA — MINISTERIO DE DEFENSA

SECRETARÍA DE ESTADO DEFENSA

INSTITUTO DE VIVIENDA, INFRAESTRUCTURA Y EQUIPAMIENTO DE LA DEFENSA

SUBDIRECCIÓN GENERAL TÉCNICA Y DE ENAJENACIÓN

ING. DIRECTOR DEL PROYECTO:
ANTONIO RIBELLES CALDERÓN
ICCP DEL ESTADO

AUTORES DEL PROYECTO:
JORGE-MARTIN VIVAS-ICCP, Col nº14314
ANGEL ASENJO DIAZ-ARQUITECTO, Col nº4571

EMPRESA CONSULTORA:
estudio 7

TITULO DEL PROYECTO:
PLAN ESPECIAL DE REFORMA INTERIOR (PERI), CORRESPONDIENTE A LA UNIDAD DE ACTUACIÓN U.A. 44, "ACUARTELAMIENTO PRIMO DE RIVERA" DEL P.G.O.U. DE MELILLA.

EXPEDIENTE: 201800000254
FECHA: MARZO 2021
ESCALA: 1/1.000

DESIGNACIÓN:
PLANOS DE INFORMACIÓN.
INFRAESTRUCTURAS EXISTENTES. PERIMETRO EXTERIOR. AL AMBITO DEL PERI.
RED DE ABASTECIMIENTO. CONSEJERÍA MEDIO AMBIENTE Y SOSTENIBILIDAD

Nº PLANO: 7.1
HOJA 1 DE 1

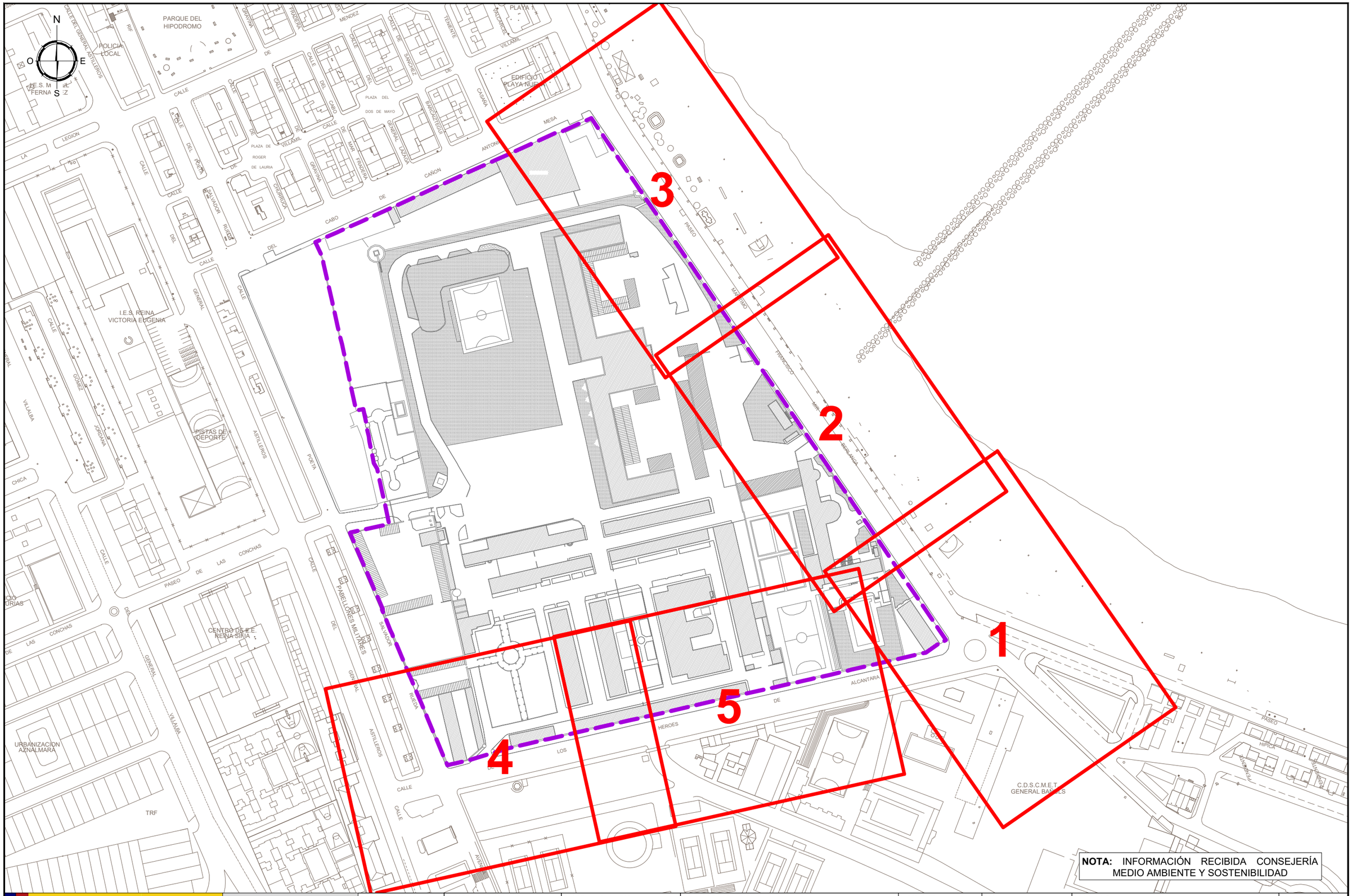

NOTA: INFORMACIÓN RECIBIDA CONSEJERÍA MEDIO AMBIENTE Y SOSTENIBILIDAD

GOBIERNO DE ESPAÑA — MINISTERIO DE DEFENSA

SECRETARÍA DE ESTADO DEFENSA

INSTITUTO DE VIVIENDA, INFRAESTRUCTURA Y EQUIPAMIENTO DE LA DEFENSA

SUBDIRECCIÓN GENERAL TÉCNICA Y DE ENAJENACIÓN

ING. DIRECTOR DEL PROYECTO:
ANTONIO RIBELLES CALDERÓN
ICCP DEL ESTADO

AUTORES DEL PROYECTO:
JORGE MARTÍN VIVAS–ICCP. Col nº14014
ANGEL ASENJO DÍAZ–ARQUITECTO. Col nº67

EMPRESA CONSULTORA:
ASENJO Y ASOCIADOS
estudio 7

TITULO DEL PROYECTO:
PLAN ESPECIAL DE REFORMA INTERIOR (PERI), CORRESPONDIENTE A LA UNIDAD DE ACTUACIÓN U.A. 44, "ACUARTELAMIENTO PRIMO DE RIVERA" DEL P.G.O.U. DE MELILLA.

EXPEDIENTE: 201800000254

FECHA: MARZO 2021

ESCALA: 1/2.000 (0 10 20 40)

DESIGNACIÓN:
PLANOS DE INFORMACIÓN.
INFRAESTRUCTURAS EXISTENTES. PERIMETRO EXTERIOR. AL ÁMBITO DEL PERI.
RED DE SANEAMIENTO. CONSEJERÍA MEDIO AMBIENTE Y SOSTENIBILIDAD

Nº PLANO: 7.2

HOJA 1 DE 6

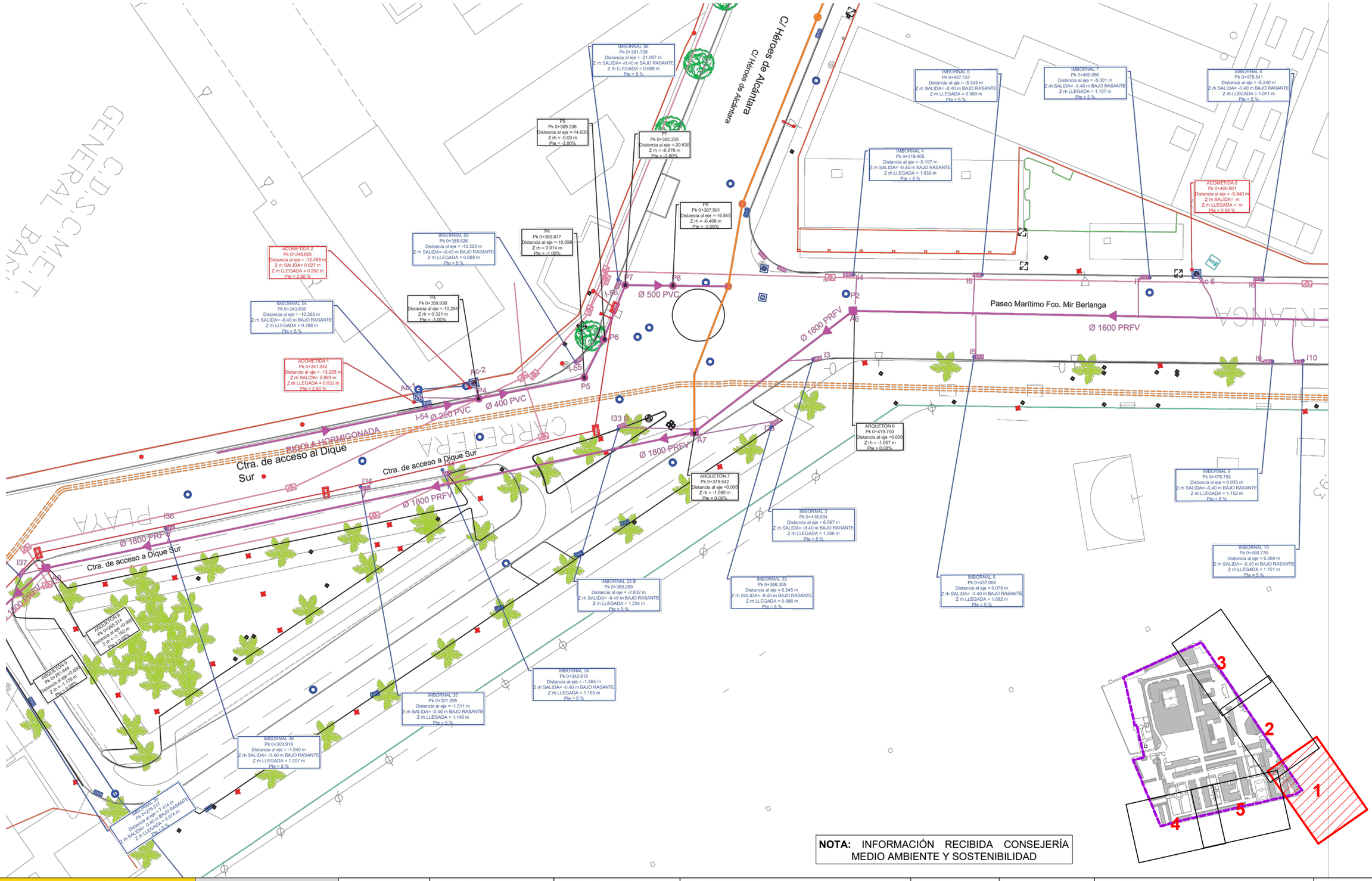

NOTA: INFORMACIÓN RECIBIDA CONSEJERÍA MEDIO AMBIENTE Y SOSTENIBILIDAD

GOBIERNO DE ESPAÑA — MINISTERIO DE DEFENSA

SECRETARIA DE ESTADO DEFENSA

INSTITUTO DE VIVIENDA, INFRAESTRUCTURA Y EQUIPAMIENTO DE LA DEFENSA

SUBDIRECCIÓN GENERAL TÉCNICA Y DE ENAJENACIÓN

ING. DIRECTOR DEL PROYECTO:
ANTONIO RIBELLES CALDERÓN
ICCP DEL ESTADO

AUTORES DEL PROYECTO:
JORGE MARTÍN VIVAS–ICCP. Col nº14014
ANGEL ASENJO DÍAZ–ARQUITECTO. Col nº67

EMPRESA CONSULTORA:
ASENJO Y ASOCIADOS
estudio 7

TITULO DEL PROYECTO:
PLAN ESPECIAL DE REFORMA INTERIOR (PERI), CORRESPONDIENTE A LA UNIDAD DE ACTUACIÓN U.A. 44, "ACUARTELAMIENTO PRIMO DE RIVERA" DEL P.G.O.U. DE MELILLA.

EXPEDIENTE: 201800000254

FECHA: MARZO 2021

ESCALA: 1/500

DESIGNACIÓN:
PLANOS DE INFORMACIÓN.
INFRAESTRUCTURAS EXISTENTES. PERIMETRO EXTERIOR. AL ÁMBITO DEL PERI.
RED DE SANEAMIENTO. CONSEJERÍA MEDIO AMBIENTE Y SOSTENIBILIDAD

Nº PLANO: 7.2

HOJA 2 DE 6

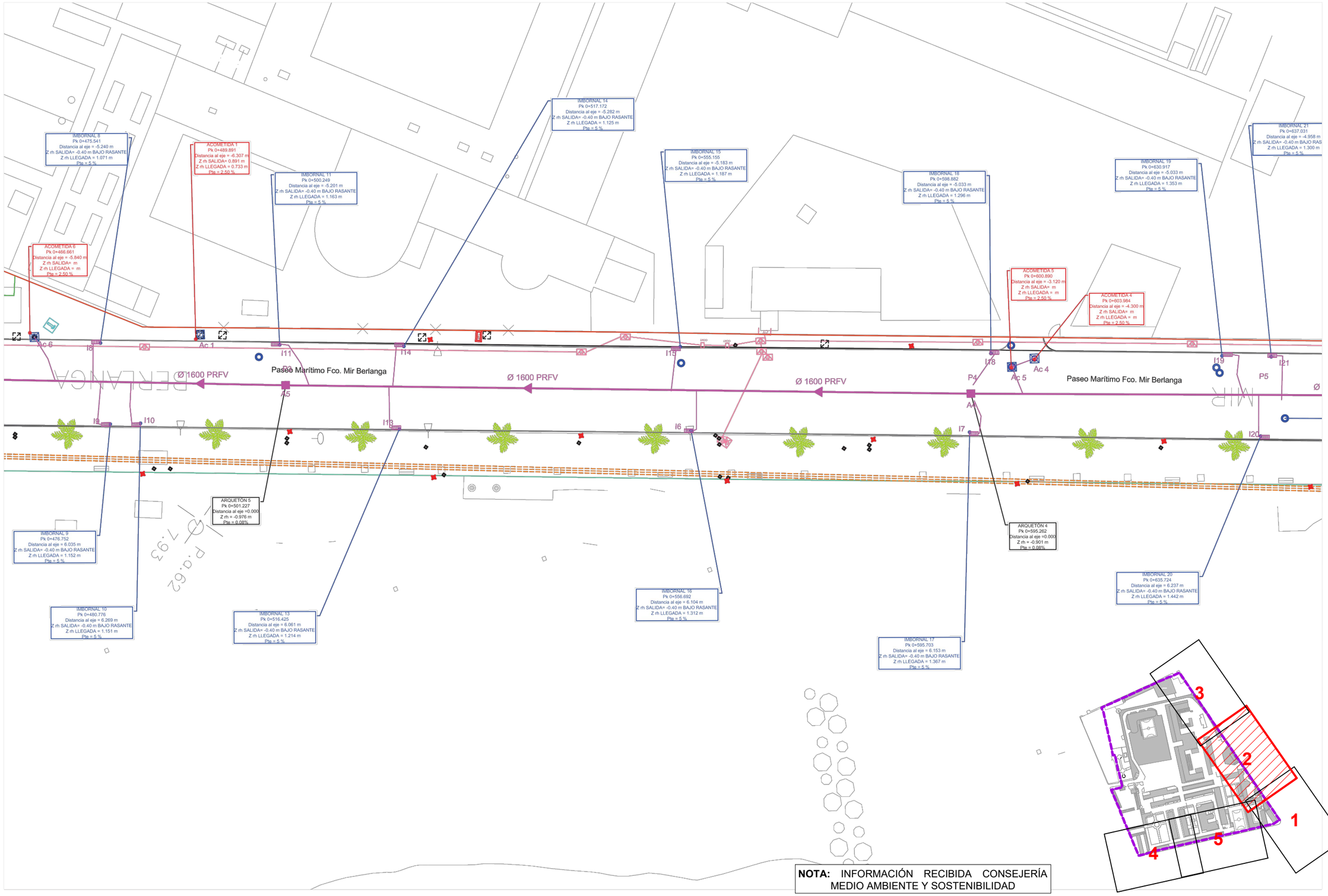

NOTA: INFORMACIÓN RECIBIDA CONSEJERÍA MEDIO AMBIENTE Y SOSTENIBILIDAD

GOBIERNO DE ESPAÑA
MINISTERIO DE DEFENSA

SECRETARÍA DE ESTADO DEFENSA

INSTITUTO DE VIVIENDA, INFRAESTRUCTURA Y EQUIPAMIENTO DE LA DEFENSA

SUBDIRECCIÓN GENERAL TÉCNICA Y DE ENAJENACIÓN

ING. DIRECTOR DEL PROYECTO:
ANTONIO RIBELLES CALDERÓN
ICCP DEL ESTADO

AUTORES DEL PROYECTO:
JORGE MARTÍN VIVAS–ICCP. Col nº14014
ANGEL ASENJO DÍAZ–ARQUITECTO. Col nº67

EMPRESA CONSULTORA:
ASENJO Y ASOCIADOS
estudio 7

TITULO DEL PROYECTO:
PLAN ESPECIAL DE REFORMA INTERIOR (PERI), CORRESPONDIENTE A LA UNIDAD DE ACTUACIÓN U.A. 44, "ACUARTELAMIENTO PRIMO DE RIVERA" DEL P.G.O.U. DE MELILLA.

EXPEDIENTE: 201800000254

FECHA: MARZO 2021

ESCALA: 1/500

DESIGNACIÓN:
PLANOS DE INFORMACIÓN.
INFRAESTRUCTURAS EXISTENTES. PERIMETRO EXTERIOR. AL ÁMBITO DEL PERI.
RED DE SANEAMIENTO. CONSEJERÍA MEDIO AMBIENTE Y SOSTENIBILIDAD

Nº PLANO: 7.2

HOJA 3 DE 6

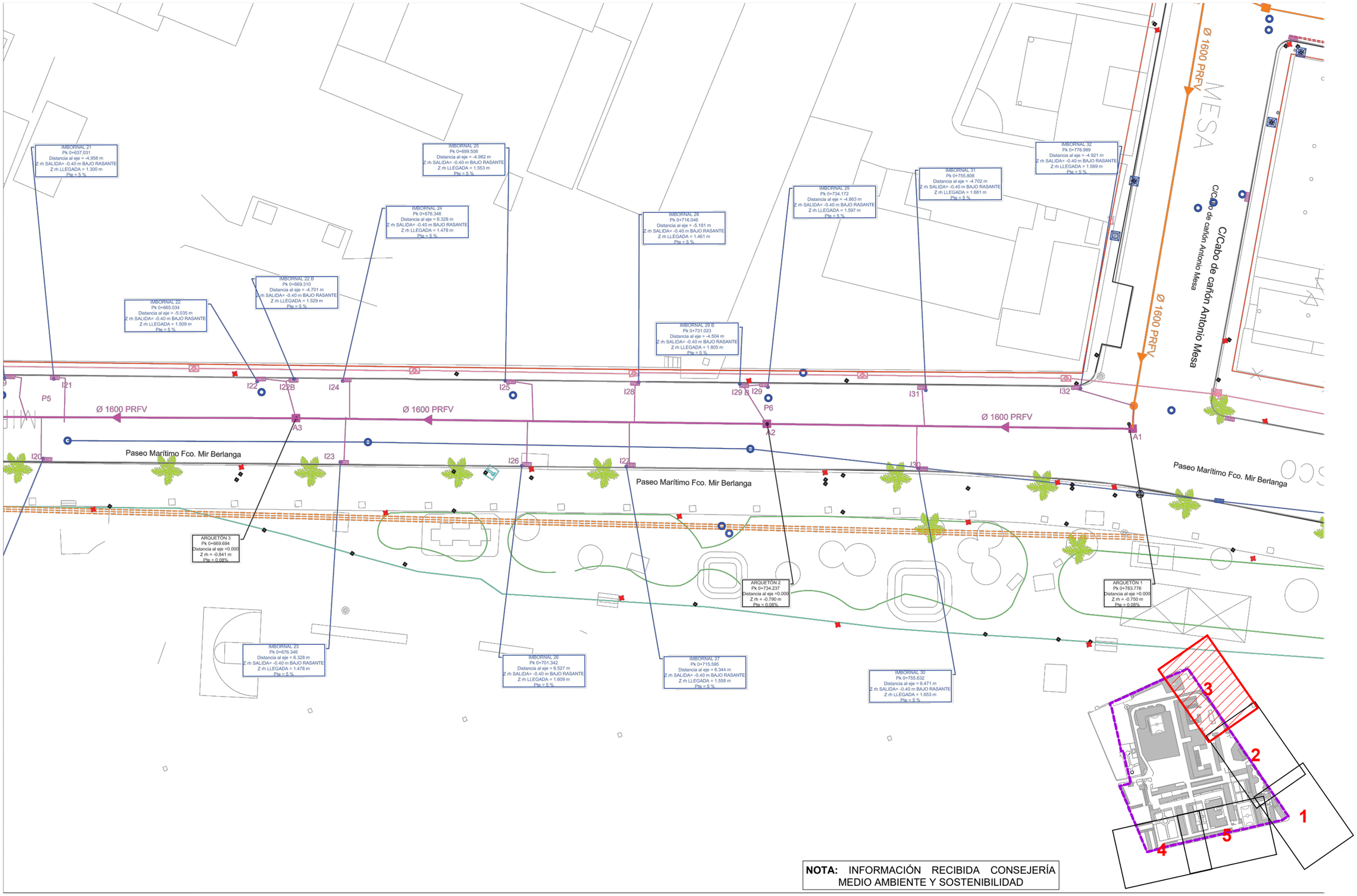

NOTA: INFORMACIÓN RECIBIDA CONSEJERÍA MEDIO AMBIENTE Y SOSTENIBILIDAD

GOBIERNO DE ESPAÑA — MINISTERIO DE DEFENSA

SECRETARIA DE ESTADO DEFENSA

INSTITUTO DE VIVIENDA, INFRAESTRUCTURA Y EQUIPAMIENTO DE LA DEFENSA

SUBDIRECCIÓN GENERAL TÉCNICA Y DE ENAJENACIÓN

ING. DIRECTOR DEL PROYECTO:
ANTONIO RIBELLES CALDERÓN
ICCP DEL ESTADO

AUTORES DEL PROYECTO:
JORGE MARTÍN VIVAS–ICCP. Col nº14014
ANGEL ASENJO DÍAZ–ARQUITECTO. Col nº67

EMPRESA CONSULTORA:
ASENJO Y ASOCIADOS
estudio 7

TITULO DEL PROYECTO:
PLAN ESPECIAL DE REFORMA INTERIOR (PERI), CORRESPONDIENTE A LA UNIDAD DE ACTUACIÓN U.A. 44, "ACUARTELAMIENTO PRIMO DE RIVERA" DEL P.G.O.U. DE MELILLA.

EXPEDIENTE: 201800000254

FECHA: MARZO 2021

ESCALA: 1/500

DESIGNACIÓN:
PLANOS DE INFORMACIÓN.
INFRAESTRUCTURAS EXISTENTES. PERIMETRO EXTERIOR. AL ÁMBITO DEL PERI.
RED DE SANEAMIENTO. CONSEJERÍA MEDIO AMBIENTE Y SOSTENIBILIDAD

Nº PLANO: 7.2

HOJA 4 DE 6